

Ausschnitt Zonenplan 1
1:2'000

- Die Teilrevision OP besteht aus:
- Ausschnitt Zonenplan 1
 - Ausschnitt Zonenplan 2
 - Ausschnitt Zonenplan 3
 - Ergänzung Baumgrenze
- Weitere Änderungen:
- Erläuterungsbericht
 - Mitwirkungsbericht
 - Gefahrengeologischen Wasser
 - Gefahrengeologischen Lawnen
 - Lärmgutachten
15. Dezember 2022
Ortsplanungsteam: Martin Trachsel, Roman Lanz



Panausschnitt «Bligge»
Alter Zustand



Neuer Zustand



Panausschnitt «Wysa Zün / Isseglieth»
Alter Zustand



Neuer Zustand

Gemeinungsvereine


- Mitteilung vom: 21. Dezember 2021 - 31. Januar 2022
Vorfassung vom: 15. Juli 2022
Publikation im amtlichen Anzeiger vom: 3. August 2022
Öffentliche Auflage vom: 3. + 9. August 2022
Öffentliche Auflage vom: 4. August - 5. September 2022
Einspracheerhebungen vom: 21. September 2022
Eingelagerte Einsprachen: 4
Unerledigte Einsprachen: 4
Rechtsverhandlungen: 3

Beschlossen durch den Gemeinderat am: 6. Oktober 2022 / 75. Dezember 2022
Beschlossen durch die Gemeindeversammlung am: 21. Oktober 2022
Erkenntnis vom 21. 02. 2023
20. September 2023
S. des Gemeinderats

Gemeinderatspräsident: Martin Trachsel
Gemeinderat: Roman Lanz
Sekretär: Martin Trachsel

Die Richtigkeit dieser Angaben bescheinigt:
Karteigentümer: E. B. B. B.
Gemeindearchivar: H. Trachsel
Merkmal: Martin Trachsel


Genehmigt durch das Kantonsale Amt für
Gemeinden und Raumordnung
22. Juni 2023



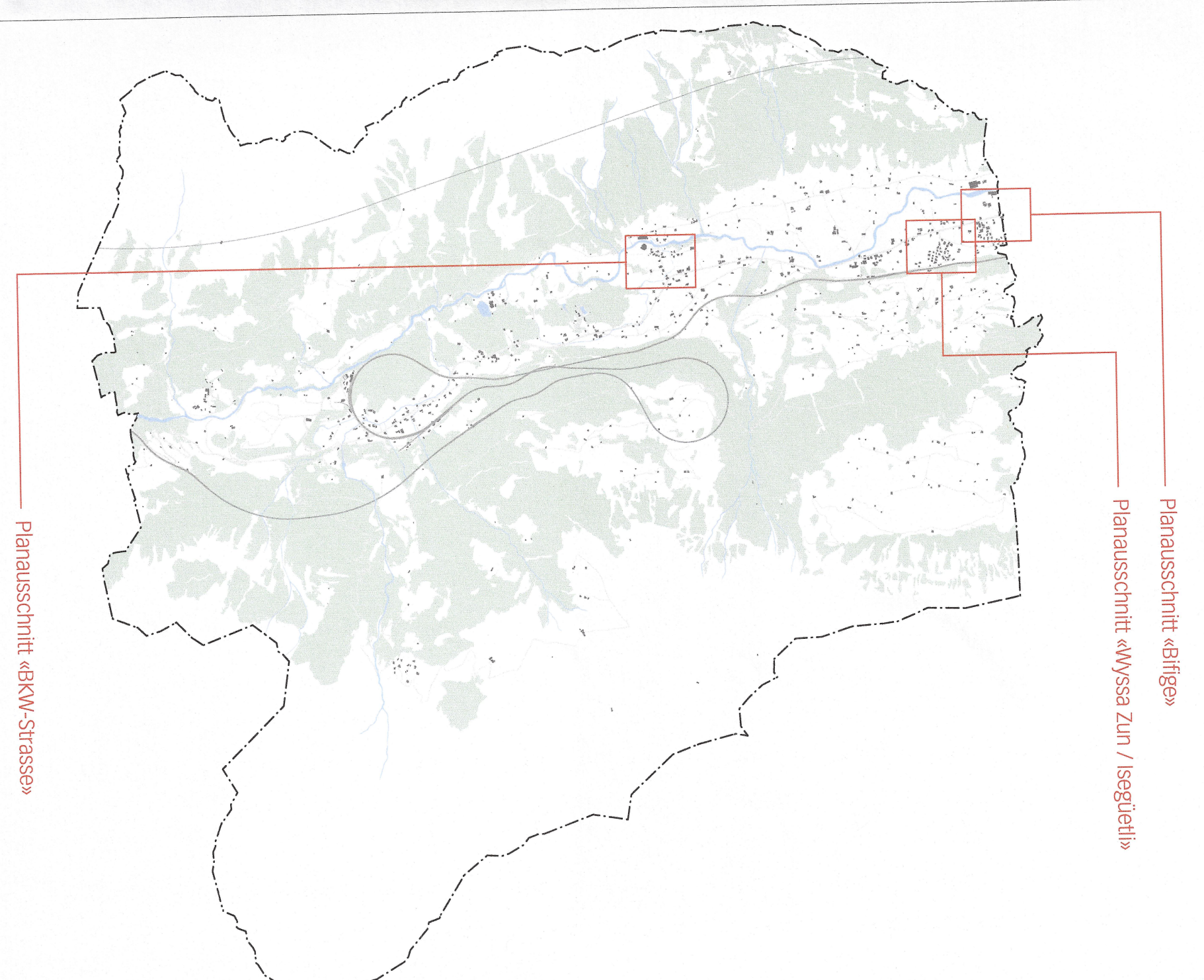
- Legende**
- Perimeter der Zonenänderung
Inhalte:
A / B SM Spezialzone Minder A / B
WG Wohn- und Gewerbezone
Hinterleiter
G Gewerbezone
ZON Zone für öffentliche Nutzungen
Ortsbildschutzbereich
Gewässerraum
Gefahrengebiet
einseitiger Gefährdung
- Gefahrengebiet
mehrerer Gefährdung
LZ Landwirtschaftszone
Koordinationspunkt
Gefahrengebiet
gemeiner Gefährdung
Perimeter Gefährdung
Wild
Gewässer offen / eingedeckt
Gemeindegrenze

Koordinatentabelle

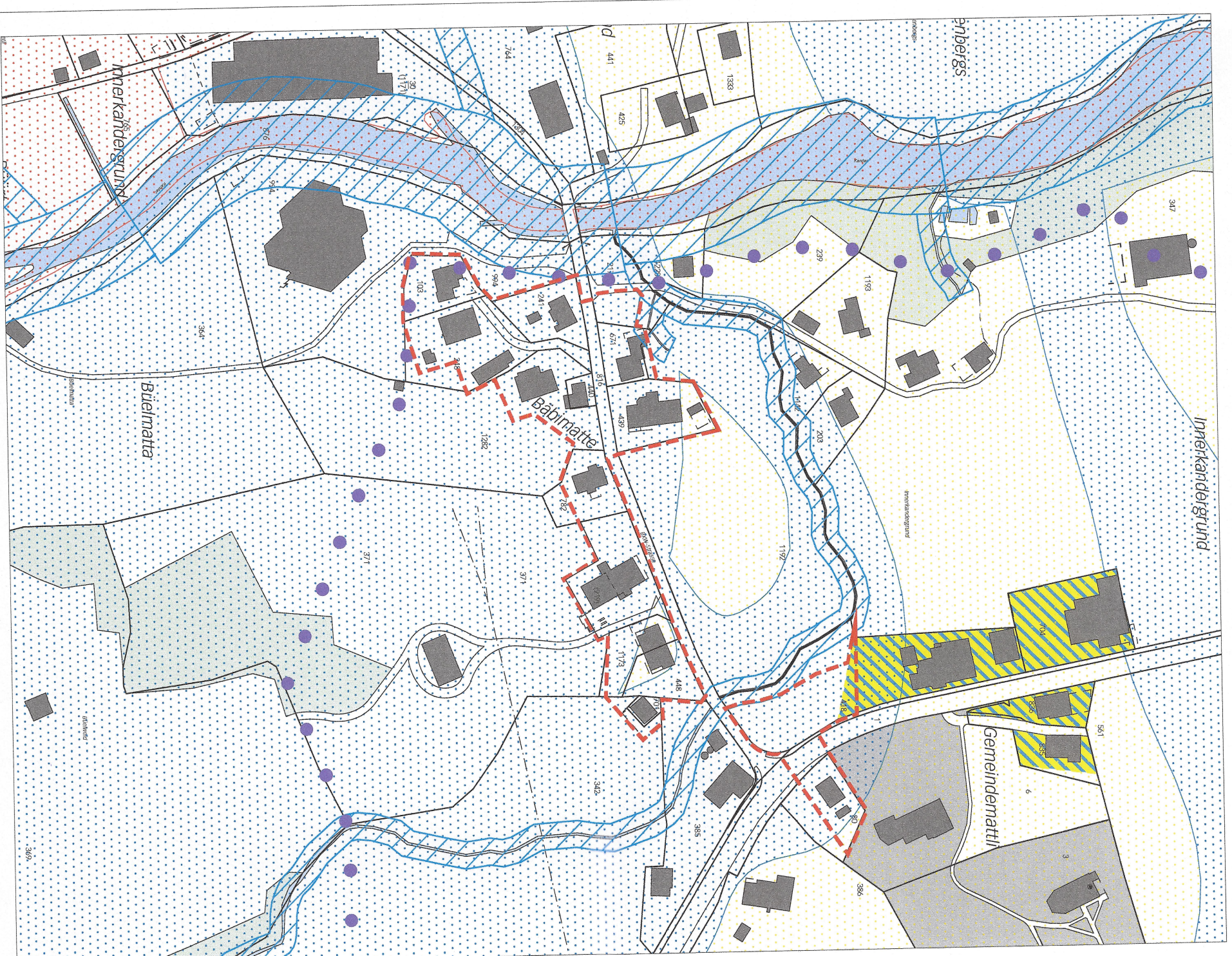
Koordinatenpunkt	x	y	Koordinatenpunkt	x	y
1	261679.47	115720.88	15	261713.54	115477.54
2	261691.98	115720.88	16	261713.79	115472.03
3	261692.40	115720.88	17	261700.84	115479.84
4	261706.57	115669.30	18	261700.59	115474.72
5	261706.57	115669.30	19	261706.87	115479.31
6	261706.57	115669.30	20	261700.69	115479.66
7	261711.68	115682.15	21	261700.47	115472.04
8	261706.66	115682.15	22	261699.32	115477.48
9	261711.68	115682.15	23	261699.32	115477.29
10	261717.64	115682.93	24	261699.32	115478.51
11	261717.64	115682.93	25	261699.32	115478.51
12	261718.82	115488.97	26	261699.25	115478.24
13	261718.82	115488.97	27	261699.25	115478.24
			28	261697.44	115477.50
			29	261695.82	115477.50
			30	261695.82	115477.50
			31	261695.46	115476.38
			32	261695.46	115476.38
			33	261695.46	115476.38
			34	261695.46	115476.38
			35	261695.46	115476.38
			36	261695.46	115476.38
			37	261695.46	115476.38
			38	261695.46	115476.38
			39	261695.46	115476.38
			40	261695.46	115476.38
			41	261695.46	115476.38
			42	261695.46	115476.38



Übersichtsplanausschnitt Zonenplanänderungen



Panausschnitt «BKW-Strasse»



Neuer Zustand

